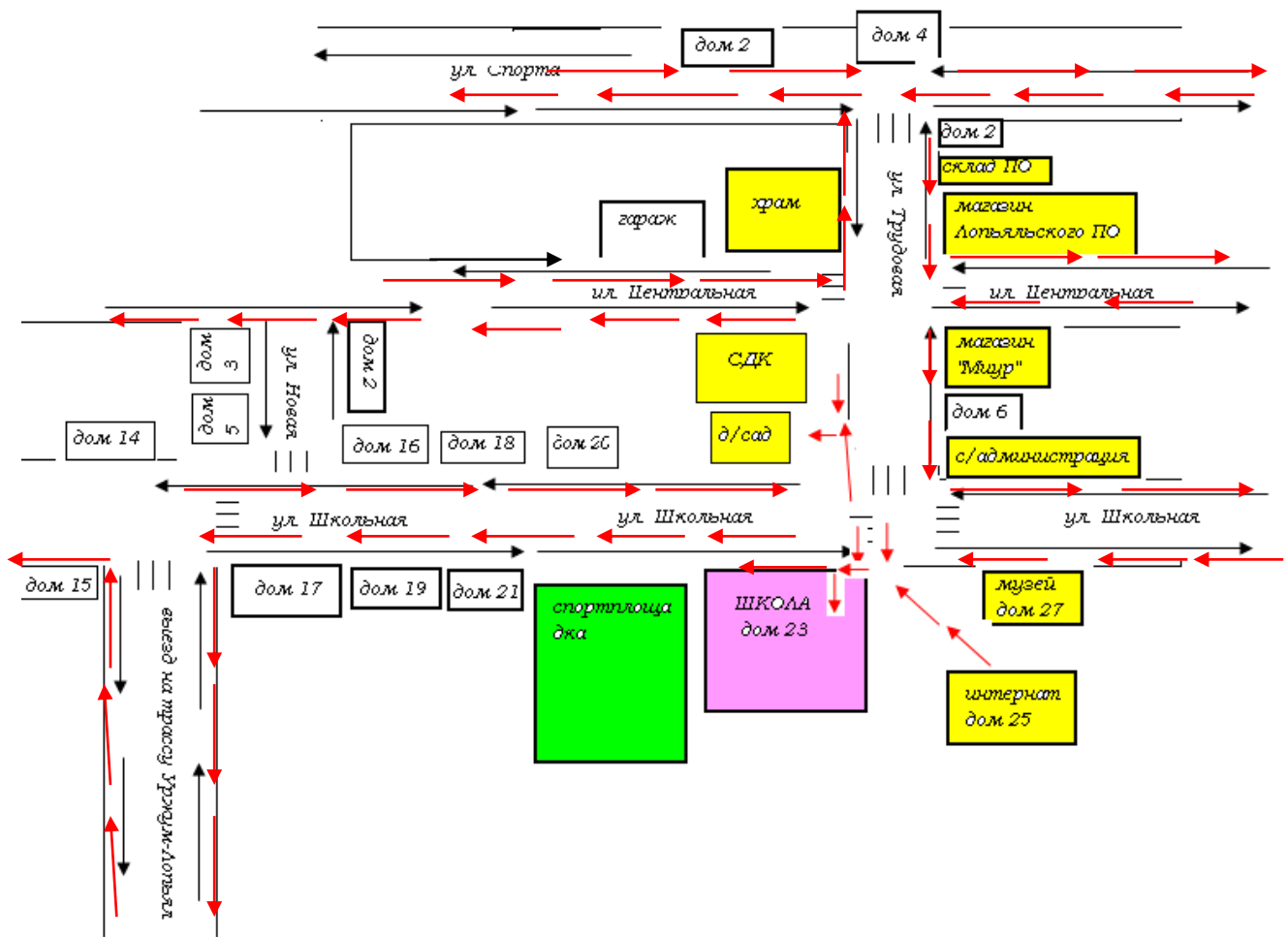




## Пути движения транспортных средств и учеников.



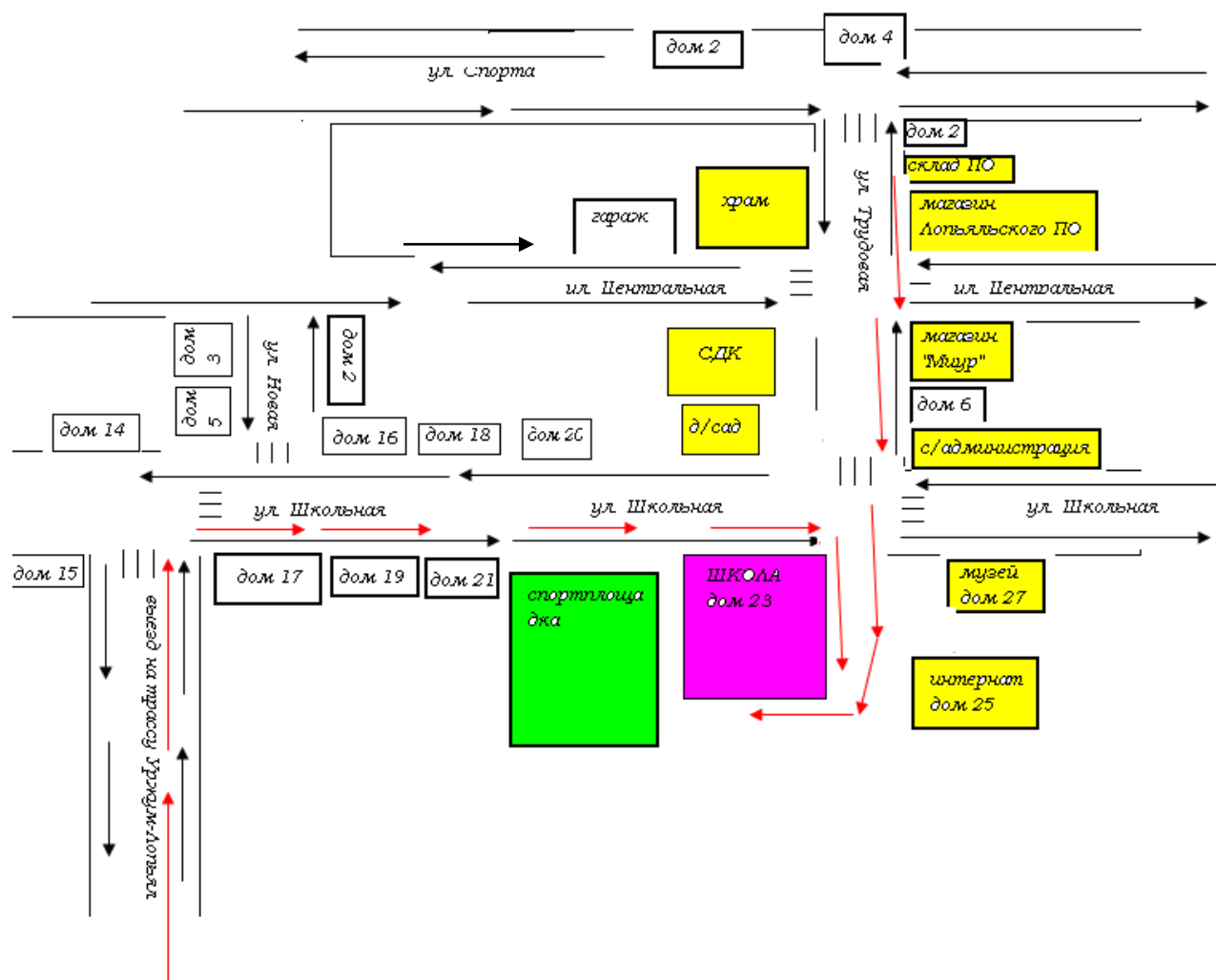
**Условные обозначения:**

Направления движения транспорта - 

Направления движения учащихся - 

Нерегулируемый пешеходный переход - 

## Пути движения транспортных средств к местам разгрузки/погрузки и рекомендуемые пути передвижения детей по территории образовательного учреждения



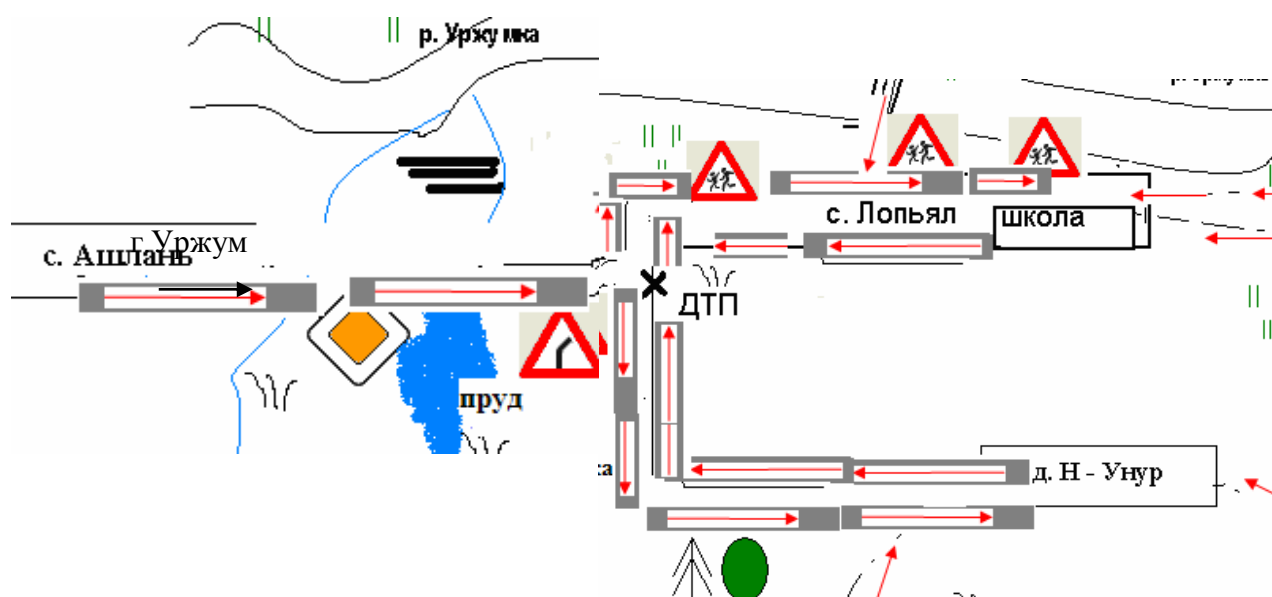
**Условные обозначения:**

Направления движения транспорта -

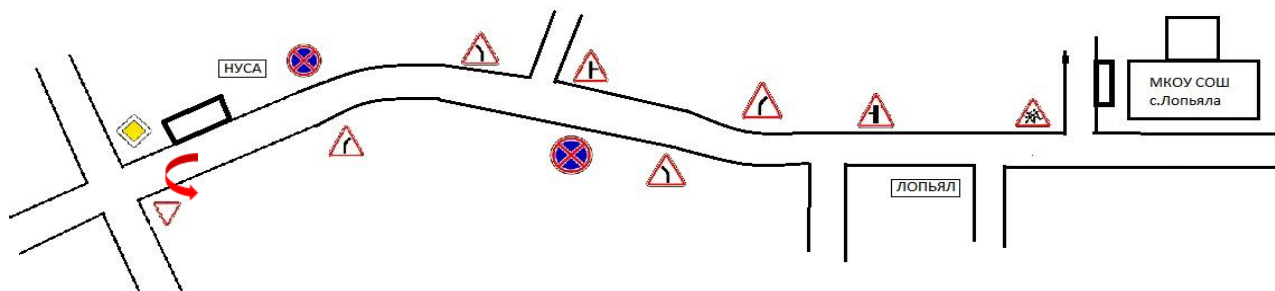
Направления движения транспортных средств по доставке грузов -

Нерегулируемый пешеходный переход -


**Схема движения школьного автобуса  
по маршруту Уржум- Ашлань – Нижний Унур – Лопьял  
Расстояние – 26,5 км.**



## Схема движения школьного автобуса по маршруту Лопьял – Нуса – Лопьял Расстояние – 5 км.





### Условные обозначения


 Направление движения транспортного средства


 Разворотная площадка

  Опасный поворот

 примыкание второстепенной дороги

 остановка запрещена

 главная дорога

 дети